



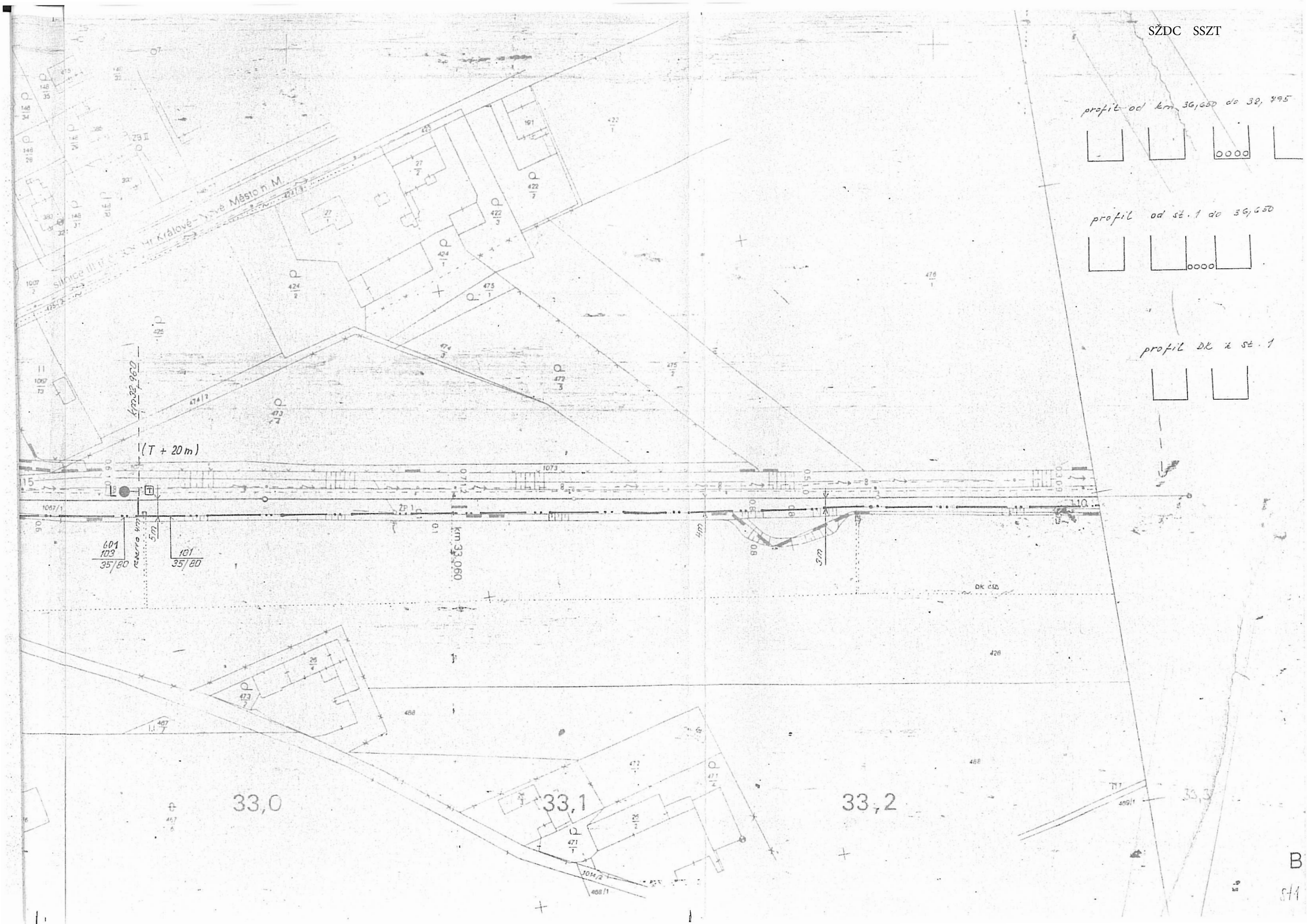

profil od km 36,650 do 38,495

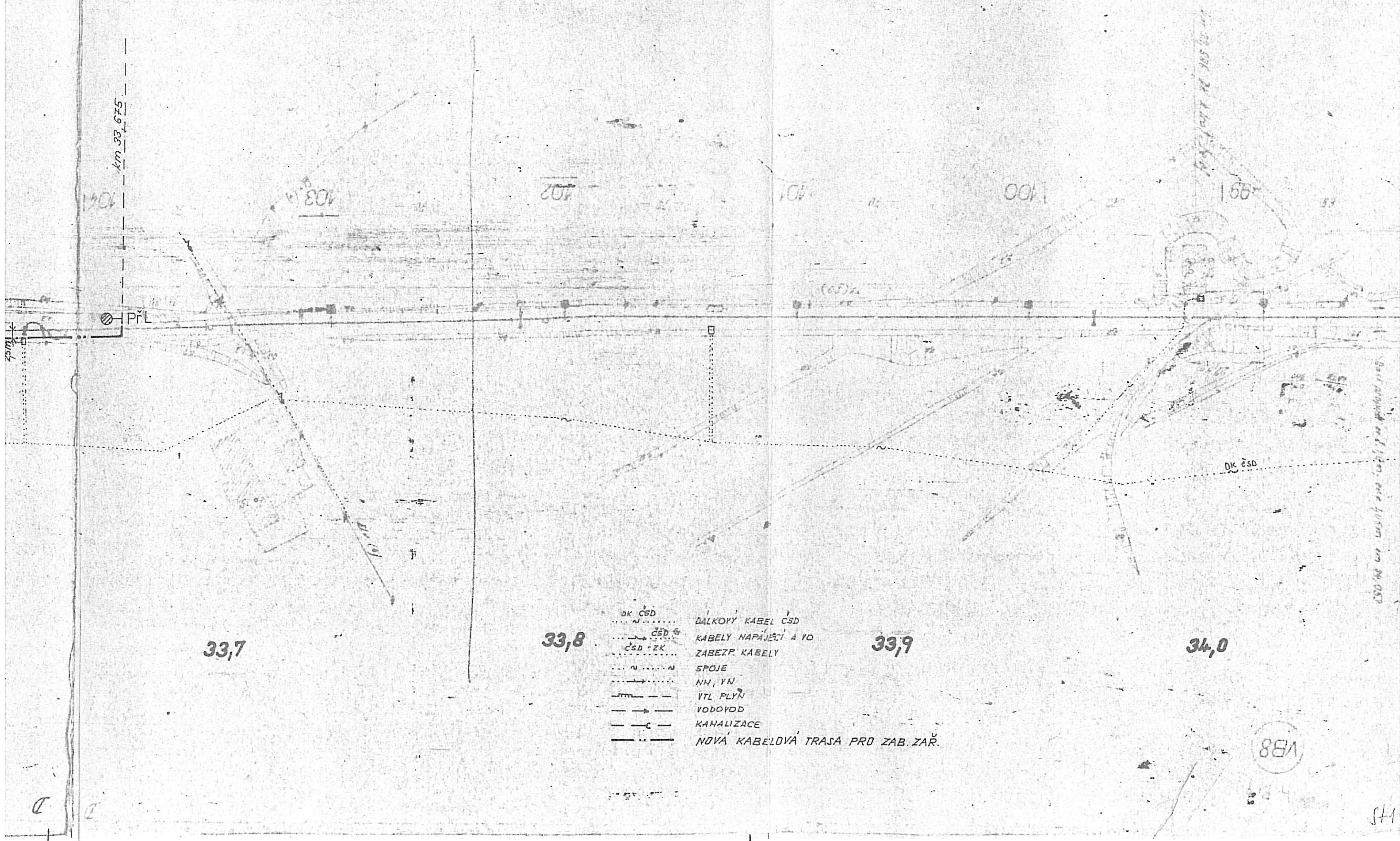


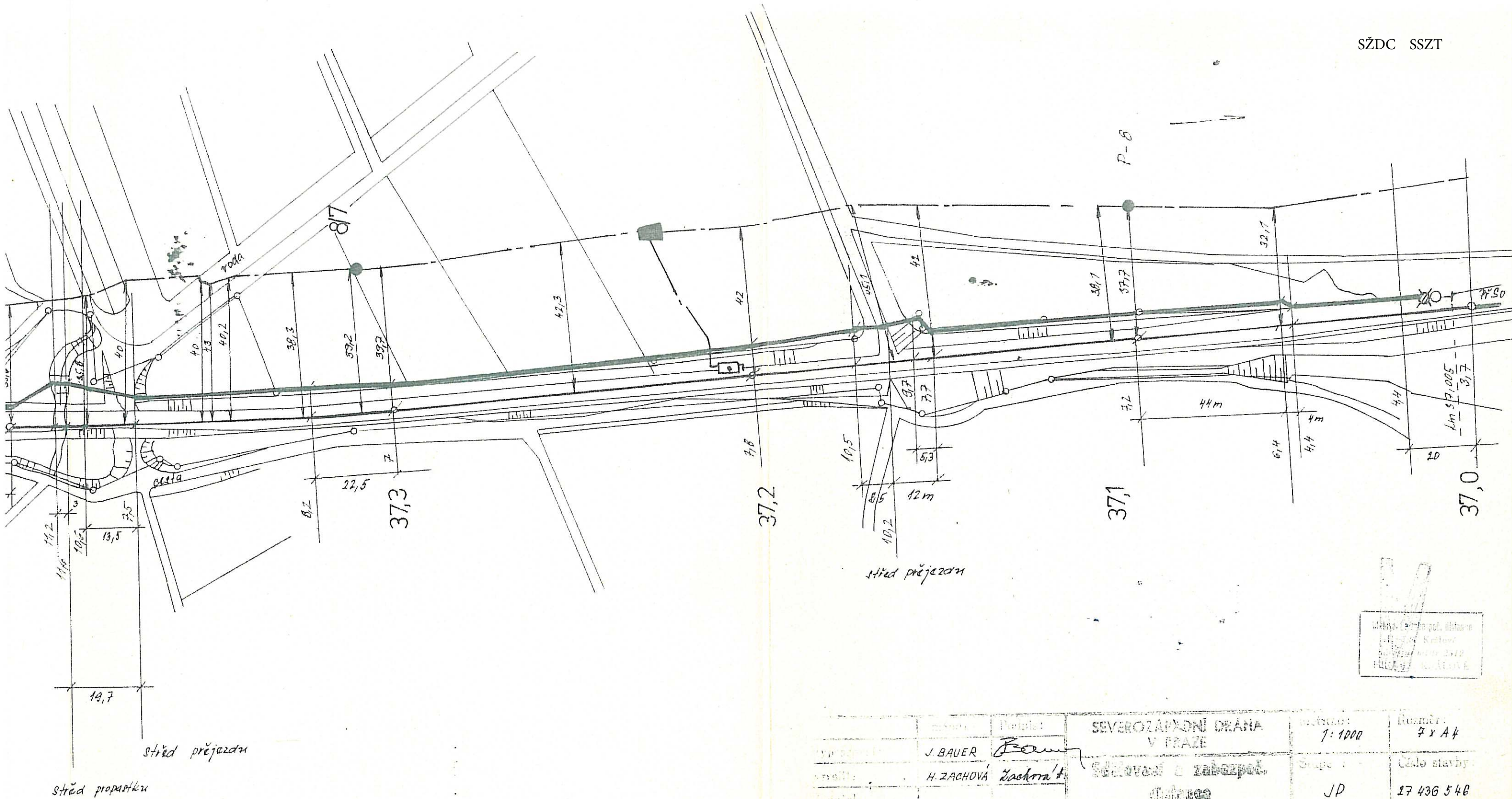
profil od st. 1 do 36,650



profil DK k st. 1







Projektant:	J. BAUER	Projekt:	SEVEROZÁPADNÍ DRÁHA V PRAZE	Měřítko:	1:1000	Formát:	7 x A4
Stavba:	H. ZACHOVÁ	Stavba:	Sčítání a zabezpečení	Stupeň:	JP	Celá stavba:	17 436 548
Stavba:	J. BAUER	Stavba:	HRADEC KRÁLOV	Stupeň:	JP	Celá stavba:	17 436 548
Stavba:	V. HLÚŽE	Stavba:	Návrh organizace:	Stupeň:	JP	Celá stavba:	17 436 548
Stavba:	L. WERNER	Stavba:	Ing. Jiří CHARVÁT	Stupeň:	JP	Celá stavba:	17 436 548

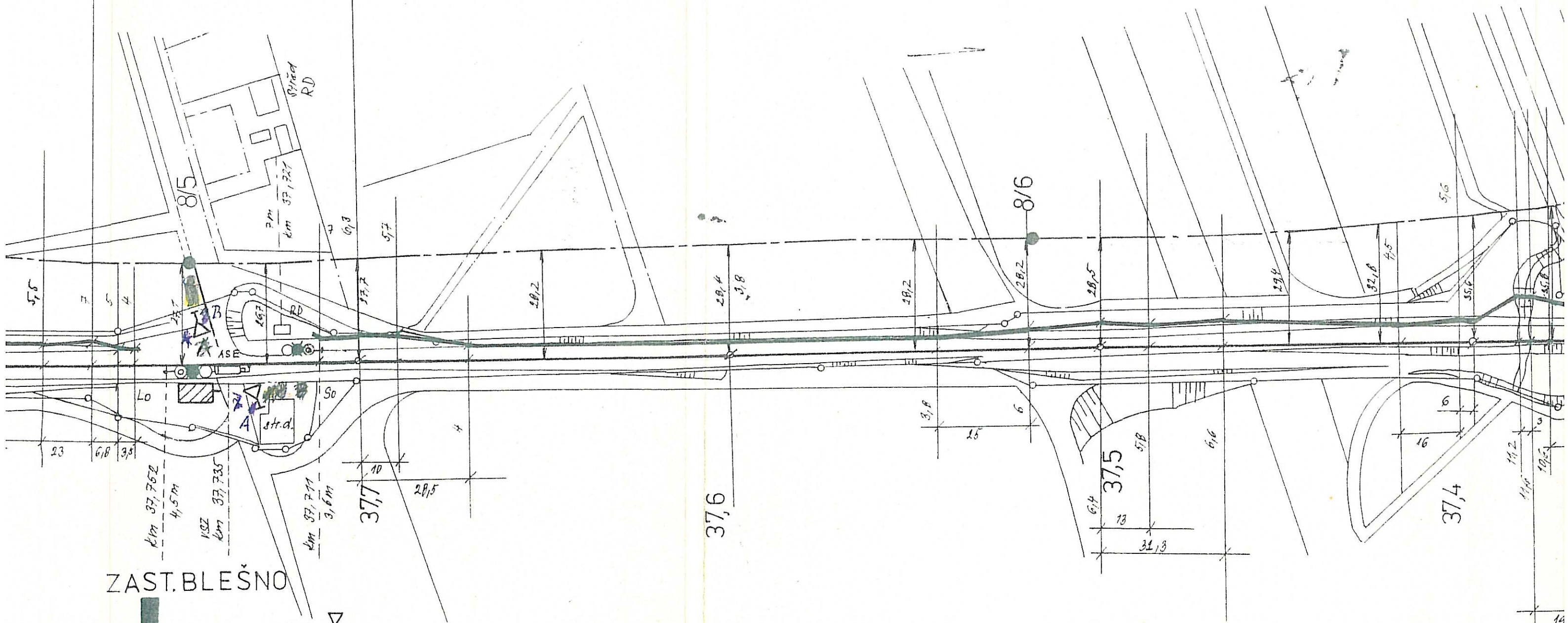
HL. BLEŠNO - světelná návěstidla

1a

plán polohy

Východočeský
HRADEC KRÁLOV
Blešno

Detail r mēř. 1:100



ZAST. BLEŠNO

TCEKEE 7x2x1 (80m) 501 A

TCEKEE 7x2x1 (100m) 304

TCEKEE 7x2x1 (120m) 303

TCEKEE 3x2x1 (700m) 304

2x TCEKEE 3x2x1 (120m) 401, 402

ASE 2

TCEKEE 7x2x1 (50m) B

502

TCKOYPV 2,5xN 0,8 (70m) 702

SH

TCEKEE 24x2x1 (70m) 701

Kol. daska

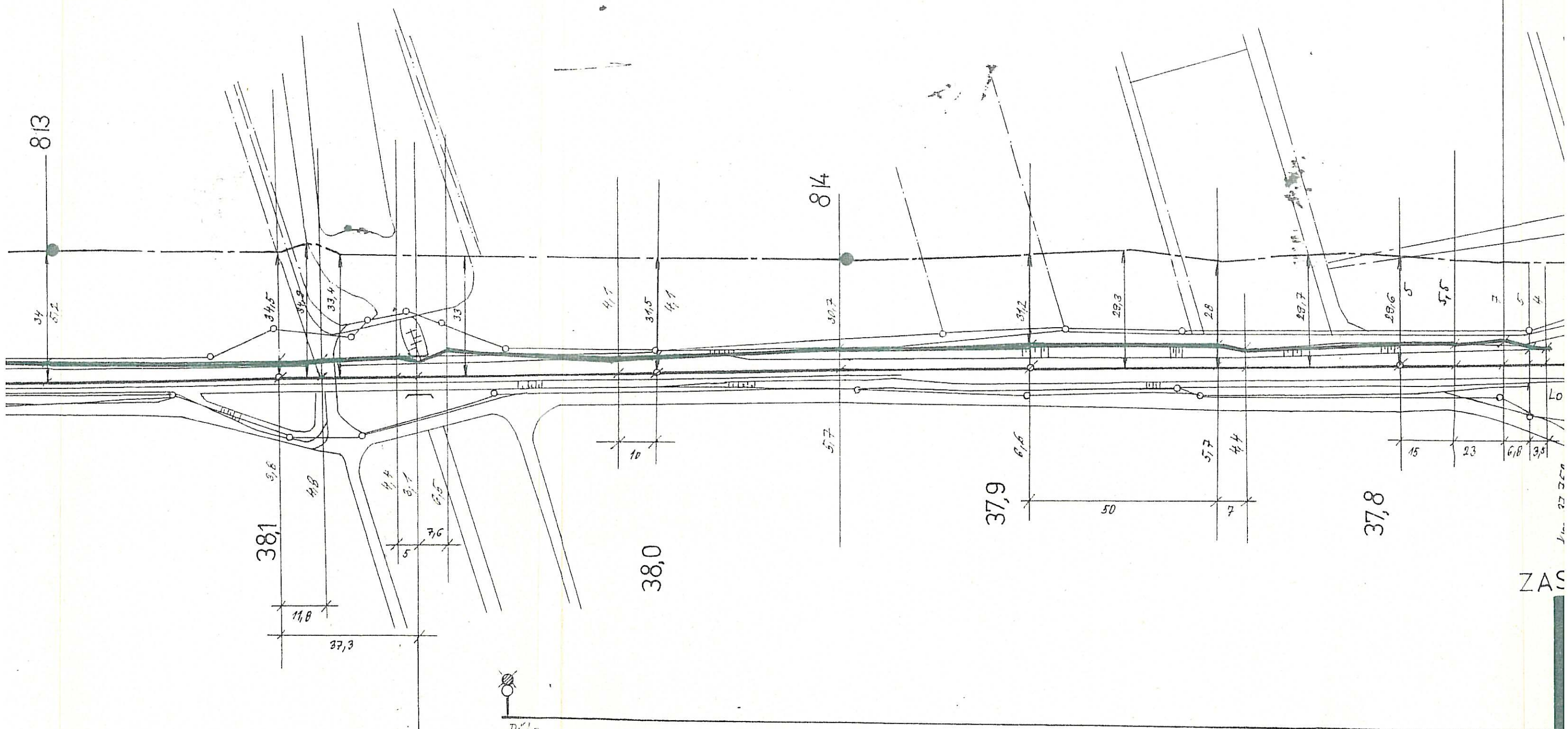
AVAV 4x10 (15m) 201

RZ

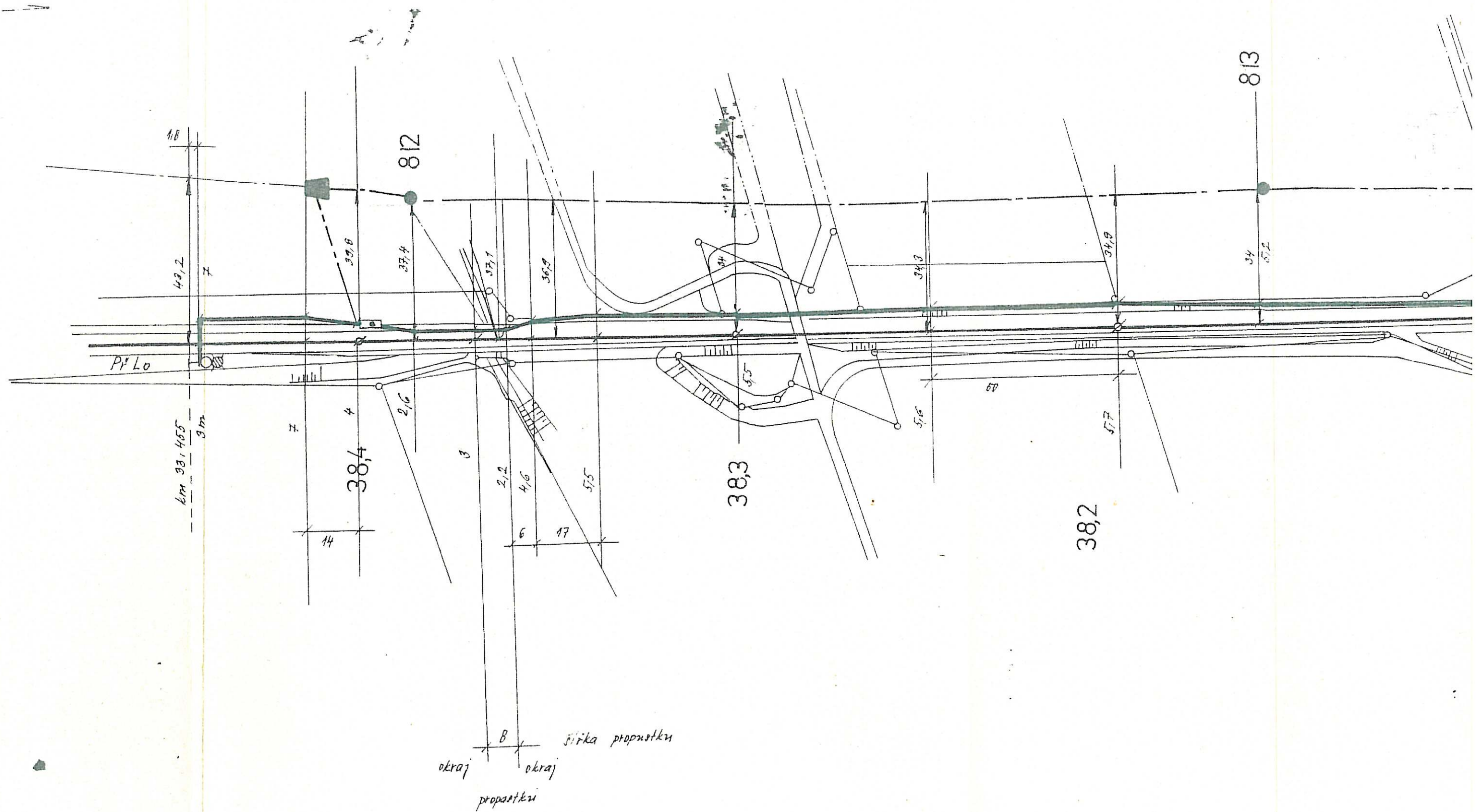
RD

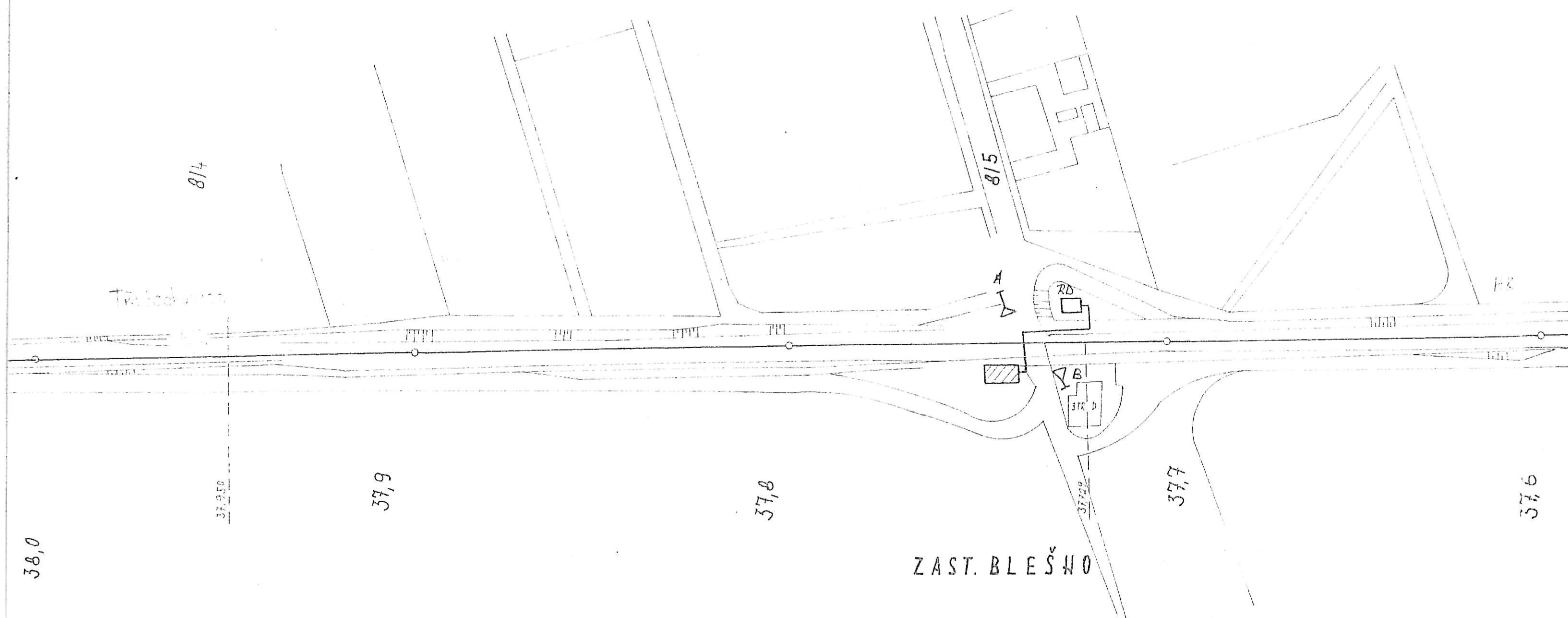
RD-Ex 101

strād p



střed praporek
kabel uložen v plechových
šlátech na hraně mostku

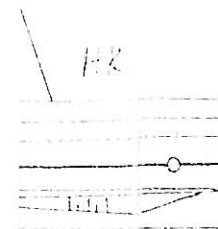




LEGENDA

SŽDC SSZT

——— KAPAJECÍ KABEL AVAY 4B.10 PLOŠKOVÝ V ZEMĚ



376

PROUDOVÁ SOUSTAVA: 1 + II, 220V ~ 50 Hz

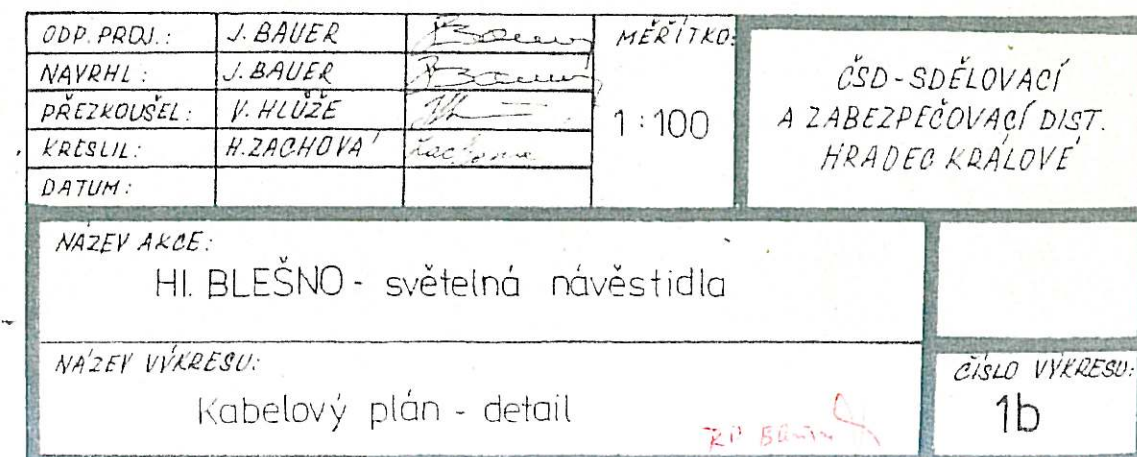
OCHRANA ZAŘÍZENÍ: ZEMNĚNÍ V SÍTI Z IZOLOVANÝM

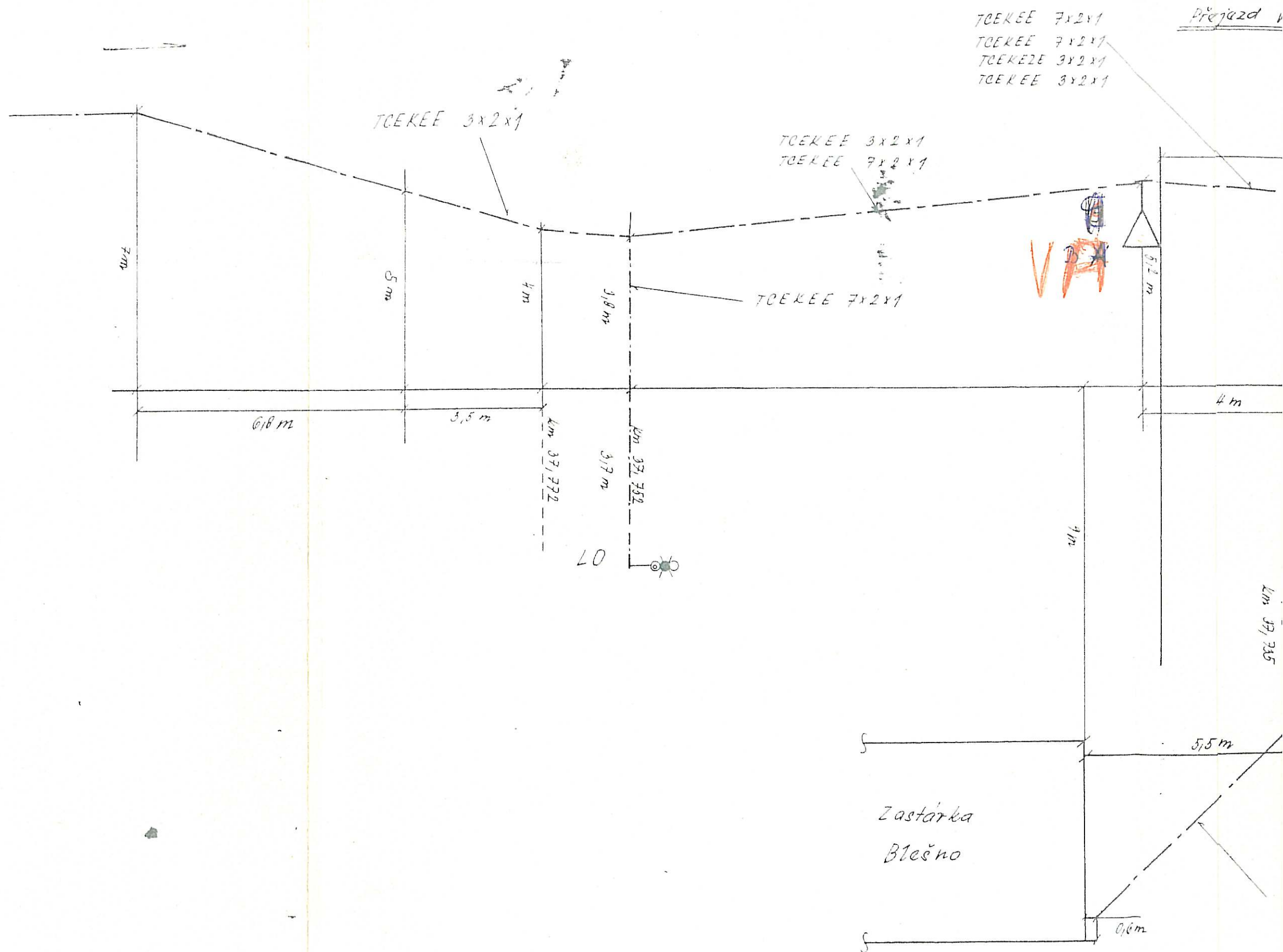
NULLOVÝM BODEM
ODDĚLENÍM OBVODŮ

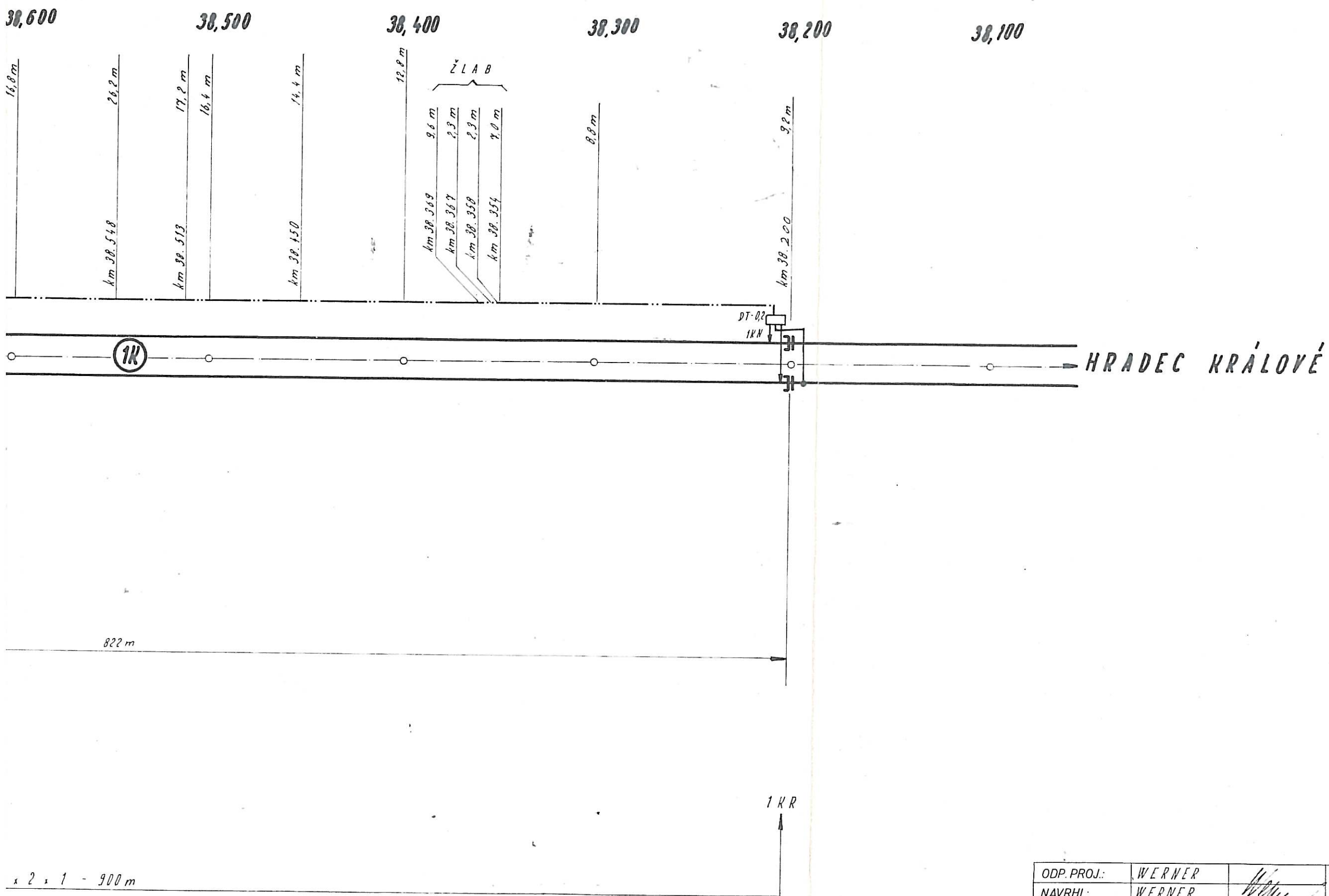
PŘÍVOD - NULLOVÁNÍM

POZNÁMKA: TENTO VÝKRES RUSÍ VÝKRES Č. S-1
Z 06/82 A NAHRAZUJE JEJ V PLNÉM
ROZSAHU

ODP. PROJ.	KASĚ J	<i>[Signature]</i>	MĚŘÍTKO	ČSD - SDĚLOVACÍ A ZABEZPEČOVACÍ DÍLNY HRADEC KRÁLOVÉ
NAVRHL.	KASĚ J	<i>[Signature]</i>	1:1000	
PŘEZKOUŠEL	ING. HAVEL J			
KRESLIL	DRÁŠKAROVA	<i>[Signature]</i>		
DATUM	18.85			
NÁZEV AKCE				ČÍSLO AKCE
HL. BLEŠNO - SVĚTELNÁ HÁVĚSTIDLA				
NÁZEV VÝKRESU: SILHO PROUD				ČÍSLO VÝKRESU

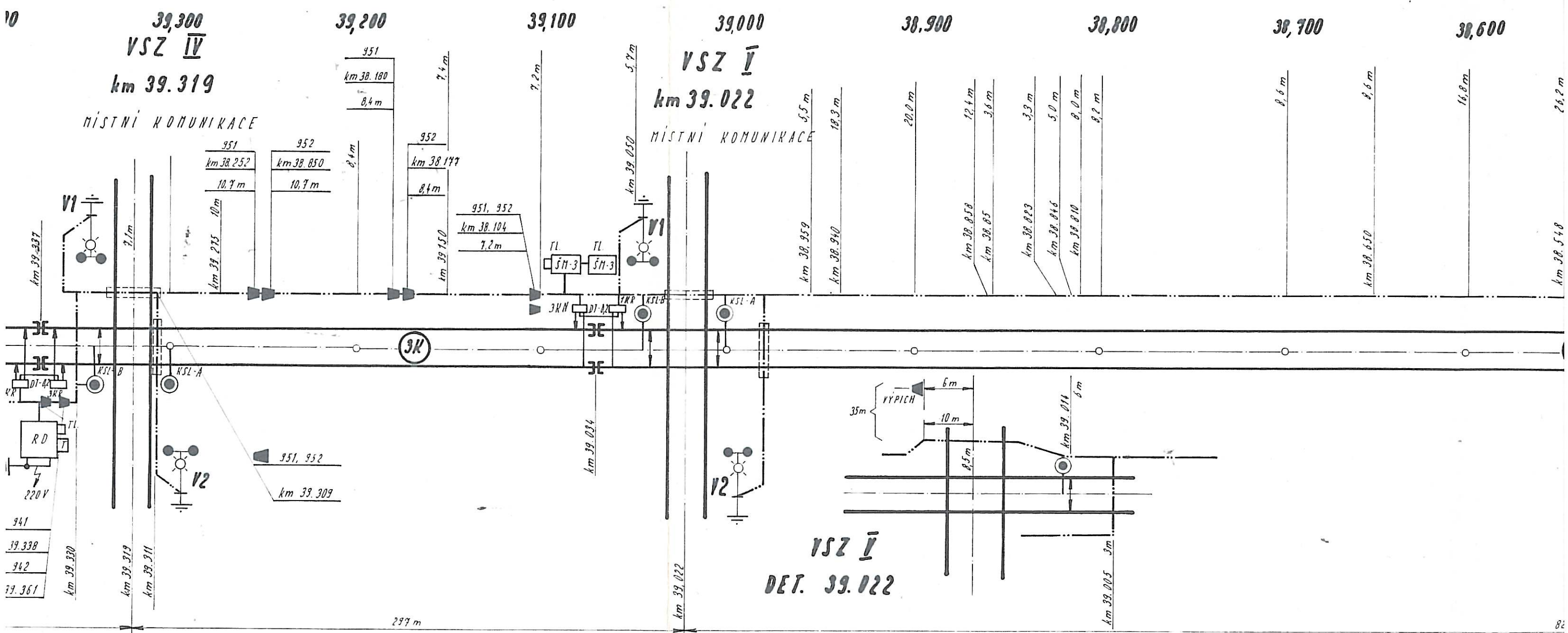






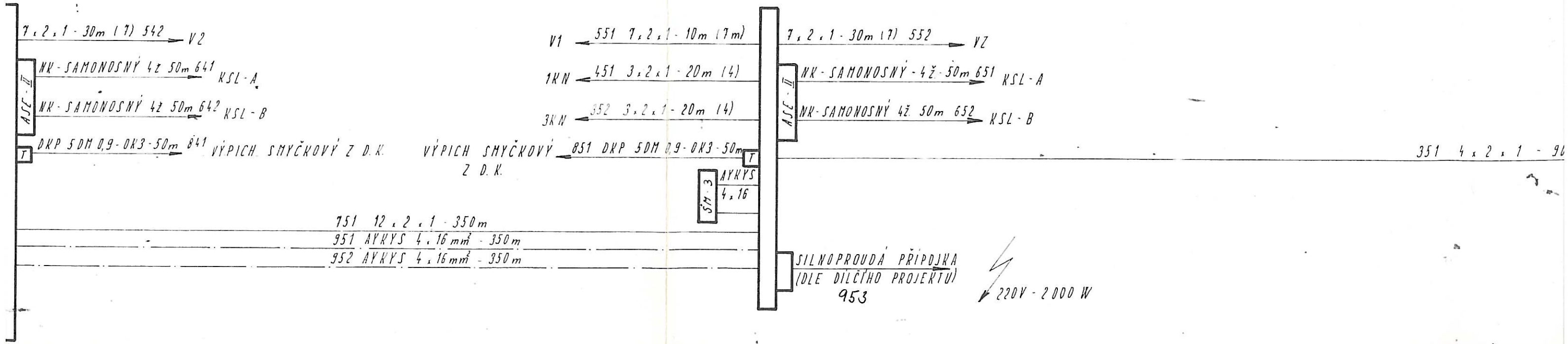
ODP. PROJ.:	WERNER	MĚŘÍTKO	ČSD - SDĚLOVACÍ A ZABEZPEČOVACÍ DÍLNY HRADEC KRÁLOVÉ
NAVRHL:	WERNER		
PŘEZKOUSEL:	ING. KEIDL		
KRESLIL:	KOPECKA		
DATUM:	14. 12. 1976		
NÁZEV AKCE:			ČÍSLO AKCE:
VELKÝ OSEK - HANUŠOVICE (TŘEBECHOVICE)			232
AZ km 40.320, VSZ km 40.885, 39.577, 39.319, 39.022			
NÁZEV VÝKRESU:			ČÍSLO VÝKRESU:
SCHEMATICKÝ PLÁN POLOHY A KABELOVÝ PLÁN			1

10



MEK

PRÍSTR. SKŘIŇ

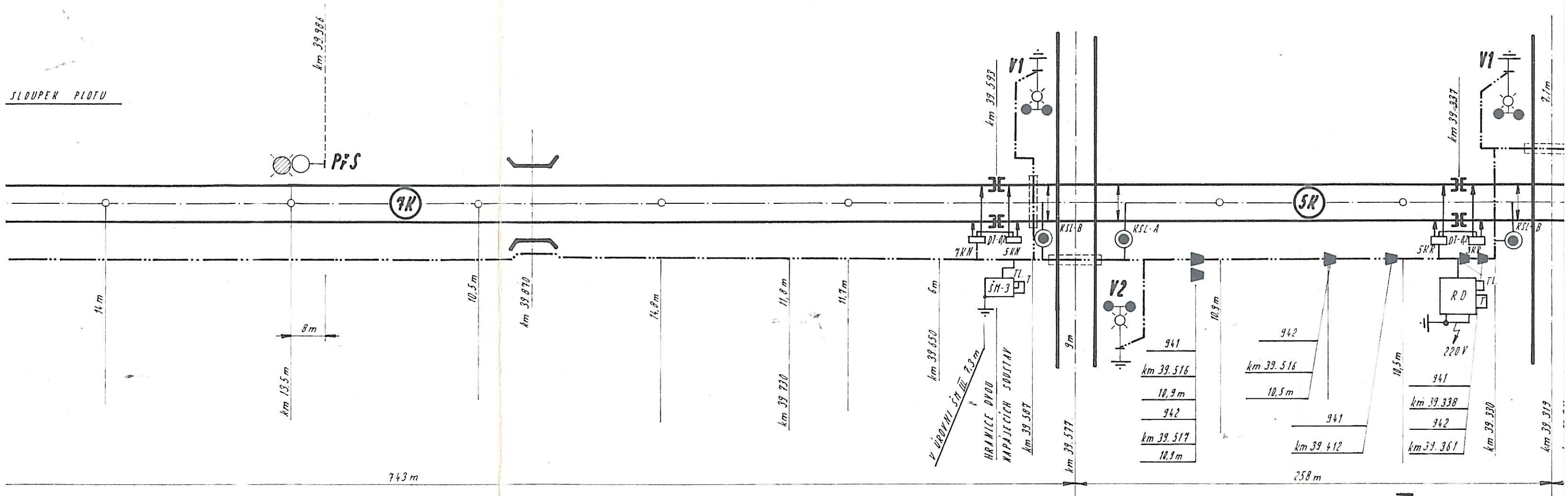


40,100 40,000 39,900 39,800 39,700 39,600 39,500 39,400

VSZ III
km 39.577

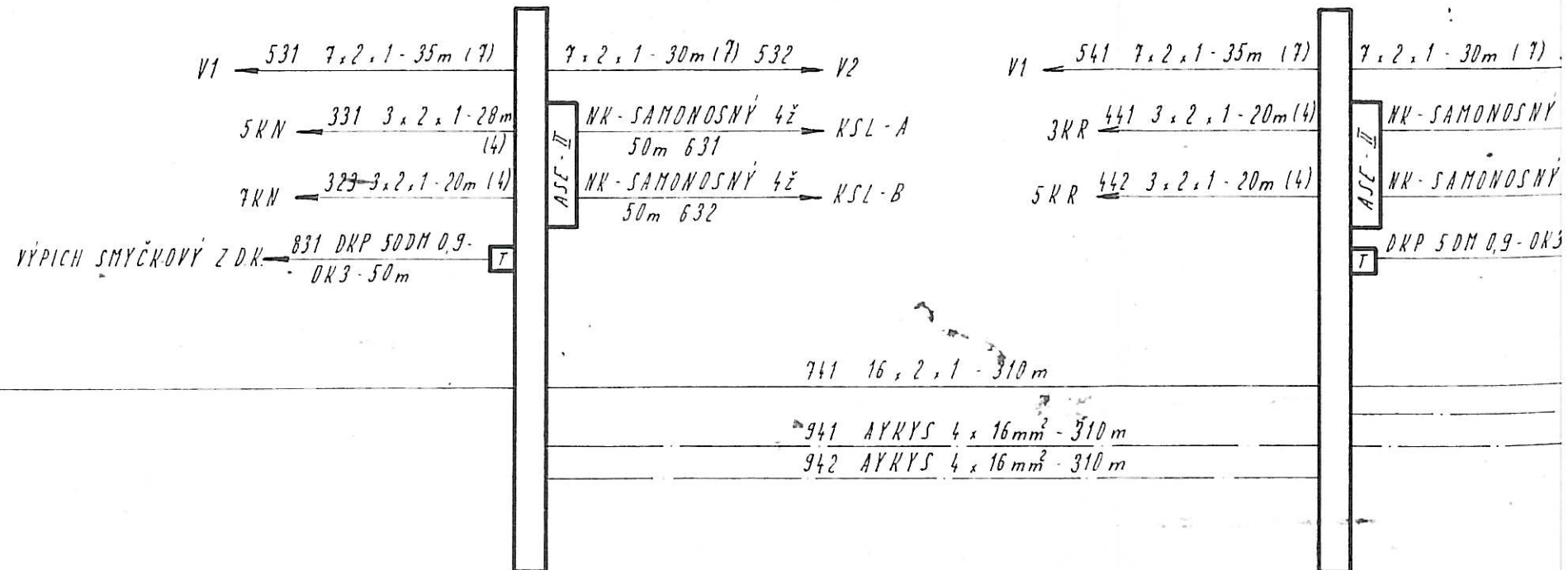
MÍSTNÍ KOMUNIKACE

VS
km
MÍSTNÍ



III
PŘÍSTR. SKŘÍŇ

IV
REL. DOMEK



731 16,2,1-850m

